




Realização



Apoio





Boletim Informativo 03

III Etapa - XVII CPO 2023

1 - CONVITE

A Federação de Orientação da Paraíba (FOP) e o Clube de Orientação do Extremo Leste tem a honra de convidar todos os entusiastas da orientação para participar da **III Etapa do XVII Campeonato Paraibano de Orientação**. O evento ocorrerá no **dia 20 de agosto de 2023**, no Campus I da UFPB – João Pessoa, Estado da Paraíba, e contará com uma ampla área de arena. Venha fazer parte dessa experiência única!

2 - SÍMBOLO



Logo inspirada nas histórias de Cordel, tão comum pelo Nordeste agora presente na Logo do Campeonato Paraibano de Orientação. Desenhado a mão e transformado em desenho digital para compor o material digital deste campeonato.

3 - COMISSÃO ORGANIZADORA

Diretor do Evento	Sunaia Miliano – CBO 5362
-------------------	---------------------------

COMISSÃO TÉCNICA

Diretor Técnico	Joacil Carlos Viana – CBO 4139
Traçador de Percurso	Joacil Carlos Viana – Reg 429/6453 Alexsandra Bezerra
Mapeador	Waldson Estrela – CBO 4095

Árbitro FOP	Denis Henrique Martins – CBO 15029
E-mail	Sined.denis@gmail.com
Telefone	(83)98827-7634



Boletim Informativo 03

III Etapa - XVII CPO 2023

4 - CONTATO

Federação de Orientação da Paraíba

E-mail: secretaria@fop.org.br


Telefone: (83) 9 8827-7634

5 - LOCAL DO EVENTO

UFPB- CAMPUS I – bairro Castelo Branco III João Pessoa- PB



Local da Etapa



Arena de Partida



Boletim Informativo 03

III Etapa - XVII CPO 2023



Arena de chegada

6 - CRONOGRAMA DO EVENTO

Data	Horário	Atividade	Local
20 de agosto 2023 Domingo	A partir das 07hs	Entrega do Si-Card	Secretaria do evento
	07:30hs	Cerimônia de Abertura	Arena principal
	8:00hs	Início das Partidas	Arena de partidas

7 - TIPO DE PROVA

A competição será de orientação pedestre, diurna, individual ou acompanhado, percurso único, em ordem específica e longa distância.

8 – PRINCIPAIS DISTÂNCIAS

Campina grande – Via BR-230 – 120 km – 1h45min

Recife - Via BR- BR-101 – 125km – 2h

Natal - BR-230 e BR-101 – 180 km – 2h30min

9 – HOSPEDAGEM E ALIMENTAÇÃO

Por conta dos Atletas

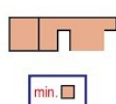
10 – MAPA



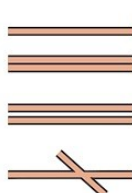
Boletim Informativo 03

III Etapa - XVII CPO 2023

Os mapas seguirão as especificações internacionais para mapas de orientação (ISOM 2017-2), com escala de 1:7500 e equidistância de curva de nível de 5 metros.



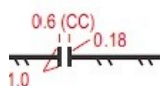
501 Área pavimentada (A)
0.14
50%
Uma área com uma superfície plana e firme como asfalto, cascalho compactado, azulejos, concreto ou semelhante. As áreas pavimentadas devem ser delimitadas (ou emolduradas) por uma linha fina preta onde elas têm um limite distinto.
Área mínima: 1mm x 1mm (tamanho na impressão 15m x 15m). Cor: marrom 50%, preto.



502 Estrada larga (L)
min. 0.3
0.14
50%
A largura deve ser desenhada à escala, mas não inferior à largura mínima (0,3 + 2°0,14mm - tamanho na impressão 8,7m).
As linhas de borda exteriores podem ser substituídas por outros símbolos de linha preta, tais como *Cerca* (516), *Cerca intransponível* (518), *Muro* (513) ou *Muro intransponível* (515) se o recurso estiver tão próximo da borda da estrada que não possa ser mostrado como um símbolo separado.
O espaço entre as linhas pretas é preenchido com marrom (50%).
Uma estrada grande com duas pistas pode ser representada usando dois símbolos de estrada lado a lado, mantendo apenas uma das bordas no meio.
Cor: marrom 50%, preto.



503 Estrada (L)
0.35
0.25
Uma estrada cuidada adequada para veículos a motor em todas as condições meteorológicas. Largura inferior a 5m. Cor: preto.



519 Ponto de passagem (P)
0.6 (CC)
0.18
1.0
Uma passagem através ou sobre um muro, cerca ou a outra característica linear, incluindo um portão ou uma escada.
Para objetos intransponíveis, a linha deve ser interrompida no ponto de passagem.
Para objetos transponíveis, a linha não deve ser interrompida se a passagem envolve algum grau de escalada.
Cor: preto.



518 Cerca intransponível (L)
2.5 0.6 (CC)
0.4 (ME) 0.14
0.25
Uma cerca que é proibido de passar ou intransponível, normalmente com mais de 1,5 m de altura.
Se a cerca formar uma área fechada, os traços devem ser voltados para dentro.
Comprimento mínimo (isolado): 2mm (tamanho na impressão 30m).
Cor: preto.



Boletim Informativo 03

III Etapa - XVII CPO 2023

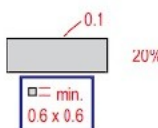
521 Construção (A)

Uma construção é mostrada conforme a sua planta até onde a escala permite. Edifícios maiores que 75m x 75m podem ser representados com um preenchimento cinza escuro em áreas urbanas. As passagens através dos edifícios devem ter uma largura mínima de 0,3mm (tamanho de 4,5m). As construções dentro de áreas proibidas são generalizadas. As áreas totalmente contidas dentro de uma construção não devem ser mapeadas (elas devem ser representadas como sendo parte da construção). O intervalo mínimo que indica uma passagem entre construções e entre construções e outros elementos intransponíveis deve ser de 0,4 mm. Área mínima: 0,5mm x 0,5mm (tamanho na impressão 7,5m x 7,5m). Cor: preto (ou preto (linha da borda), preto 50%).



522 Marquise, cobertura ou toldo (A)

Uma área coberta acessível onde é possível correr. Área mínima (isolada): 0,6mm x 0,6mm (tamanho 9m x 9m). Largura mínima (interior): 0,3mm (tamanho na impressão 4,5m). Cor: preto 20%, preto.



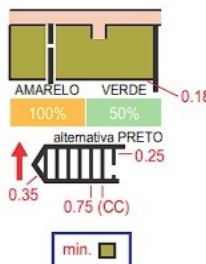
520 Área privada (proibido a entrada) (A)

Uma área privada é uma área como uma casa particular, um jardim, uma fábrica ou outra área industrial. Apenas os contornos e as detalhes proeminentes, tais como as ferrovias e os grandes edifícios, devem ser mostrados dentro de uma área privada. Faixas pretas verticais podem ser usadas onde é importante mostrar a representação completa do terreno (por exemplo, quando uma parte da floresta está na área privada).

A área deve ser descontinuada onde é possível passar através dela por um caminho ou trilha.

Uma área privada com borda bem definida deve ser delimitada por uma linha limite preta ou outro símbolo de linha preta, se a borda da área não estiver clara, nenhuma linha preta deve ser colocada. O símbolo de sobreimpressão 709 pode ser usado para áreas privadas temporárias. A versão de listras pretas verticais do símbolo é orientada para o norte.


Não se deve entrar em uma área privada. Área mínima: 1mm x 1mm (tamanho na impressão 15m x 15m). Cor: amarelo + verde 50%, ou preto.





Boletim Informativo 03

III Etapa - XVII CPO 2023



11 – ESCALA E EQUISTÂNCIA DOS MAPAS

Os mapas seguirão as especificações internacionais para mapas de orientação (ISOM 2017-2), com escala de 1:7500 e equidistância de curva de nível de 5 metros.



Boletim Informativo 03

III Etapa - XVII CPO 2023

12 - EXTENSÃO APROXIMADA DE CADA PERCURSO

Categorias	Escala	Distância (KM)	Desnível	Tempo (Min)	Prismas
D Junior N	7.500	5,0	00	45	15
D Juvenil N	7.500	2,0	00	45	13
D Juvenil A	7.500	3,0	00	40	12
D Adulto A	7.500	6,0	00	60	16
D Adulto B	7.500	6,8	00	60	28
D Adulto N	7.500	6,0	00	55	15
D Infantil N	7.500	2,0	00	45	13
D Master A	7.500	5,5	00	55	18
D Master B	7.500	4,7	00	55	21
D Master N	7.500	6,0	00	55	15
D Senior A	7.500	5,0	00	45	15
D Senior B	7.500	3,8	00	45	18
D Senior N	7.500	5,0	00	45	12
D D Vet B	7.500	3,0	00	45	16
D D VIP A	7.500	3,0	00	45	12
D D VIP B	7.500	3,0	00	45	16
D D Junior B	7.500	4,7	00	55	21
DN1	7.500	2,0	00	45	13
DN2	7.500	2,0	00	45	13
DN3	7.500	5,0	00	55	12
Dupla D M A	7.500	5,5	00	55	18
Dupla D N 3	7.500	5,0	00	55	12
Dupla H N 2	7.500	5,0	00	55	12
H Junior B	7.500	8,0	00	70	25
H Junior N	7.500	6,0	00	60	15
H Adulto E	7.500	12	00	90	28
H Adulto A	7.500	10	00	75	26
H Adulto B	7.500	9,0	00	75	29
H Adulto N	7.500	7,0	00	70	15
H Juvenil E	7.500	8,5	00	60	18
H Juvenil A	7.500	5,0	00	50	24
H Juvenil N	7.500	5,0	00	55	12
H Master A	7.500	9,0	00	70	26



Boletim Informativo 03

III Etapa - XVII CPO 2023

H Master B	7.500	8,0	00	70	25
H Master N	7.500	7,0	00	70	15
H Senior A	7.500	9,0	00	60	24
H Senior B	7.500	7,0	00	60	28
H Senior N	7.500	6,0	00	60	15
H Vet A	7.500	6,0	00	55	16
H Vet B	7.500	5,0	00	55	21
H VIP B	7.500	4,0	00	50	18
HN1	7.500	2,0	00	45	13
H Inf N	7.500	2,0	00	45	13
HN3	7.500	6,0	00	55	15

13 – JURI TÉCNICO

Anexo I

14 – MEIO AMBIENTE

Para preservar a natureza e local do evento, é essencial que o lixo gerado seja descartado de forma adequada em locais designados. Além disso, **copos de água usados durante o percurso e saquinhos de gel devem ser descartados em pontos de controle específicos**. Solicitamos a colaboração dos atletas e seus convidados para recolher todo o lixo gerado durante o evento e depositá-lo nos locais adequados, de forma responsável.





Boletim Informativo 03

III Etapa - XVII CPO 2023

16 – LISTA DE PARTIDA

Link para download:

<https://www.fop.org.br/assets/gerenciador/FOP/Etapas/2023/III-Etapa/Lista-de-Partida.pdf>

17 – DIVERSOS:

- A) Área de estacionamento será o dar reitoria, que estará balizado no terreno.



- B) As categorias: no quadro abaixo terão seus percursos em dois mapas, ou seja, serão impressos em frente e verso. Assim, o atleta utilizará o triângulo de partida por duas vezes: na primeira ele seguirá o balizamento normal para a partida, iniciará a pista na sequência, iniciando pelo ponto 01, e após atingir alguns pontos encontrará um balizamento, no terreno e mapa, que o conduzirá, novamente, ao triângulo de partida. Chegando ao triângulo, o atleta deverá virar o mapa e seguir a nova sequência dos pontos. Pedimos atenção especial para não acontecer de iniciarem a pista pelo mapa 2.

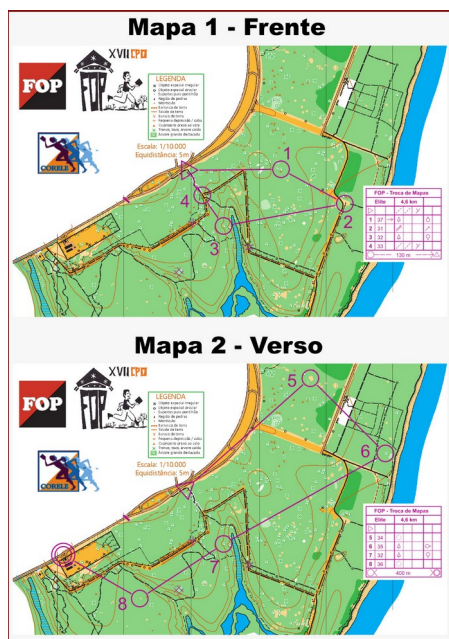
H ADULTO E	H ADULTO A,
D ADULTO E	H MASTER A
H JUNIOR E	H SENIOR A
H JUVENIL E	H JUNIOR A
D JUNIOR E	
D JUVENIL E	



Boletim Informativo 03

III Etapa - XVII CPO 2023

Exemplo:



ATENÇÃO AVISOS IMPORTANTES

No terreno existem algumas valas, conforme foto abaixo, que não estarão descritas no mapa por questões de escala.



C) Alertamos que na data da etapa a UFPB não estará fechada, exclusivamente, para a realização do evento. Assim, pedimos bastante



Boletim Informativo 03

III Etapa - XVII CPO 2023


atenção aos atletas para o fluxo de veículos, ainda que pequeno, no dia do evento.

HIDRATAÇÃO



D) Tanto no mapa e na sinalética estará locado 04 pontos de hidratação, em alguns percursos só estarão sinalizados o ponto de hidratação no mapa, porém todos esses percursos é rota do atleta para atacar seu próximo ponto.

E) Na chegada o atleta marca o ultimo ponto e entra na pista de atletismo correndo no corredor balizado entre a fita zebra e o muro.





Boletim Informativo 03

III Etapa - XVII CPO 2023

João Pessoa-PB, 17 de agosto de 2023

Suenia Miliano da Cruz
Diretora da prova – CBO 5362

Denis Henrique Martins
Arbitro FOP – CBO 15029

Marcas parceiras do organizador





Boletim Informativo 03

III Etapa - XVII CPO 2023

Anexo I



FEDERAÇÃO DE ORIENTAÇÃO DA PARAÍBA
Fundada em 11 de Janeiro de 2011
Filiada a Confederação Brasileira de Orientação
CNPJ 13.189.836/0001-28

III ETAPA DO CAMPEONATO PARAIBANO DE ORIENTAÇÃO

20/08/2023

LOCAL: UFPB – João Pessoa / PB

JÚRI TÉCNICO:

Árbitro da prova		(1) Denis Henrique Martins – CBO 15029
Repres. Organização*		(2) Suenia Milano da Cruz – CBO 5362 – Diretora da III Etapa
Membro 1	(M/F)	(3) Oscar Moritz – CBO 12754 - Registro 428/6437
Membro 2	(M/F)	(4) Sérgio Carvalho dos Santos – CBO 10596 - Registro 428/6437
Membro 3	(M/F)	(5) Hed Guerreiro Caju – CBO 10472 - Registro 428/6426
Membro reserva 1	(M/F)	(6) Marconi Antão dos Santos – CBO 4110 - Registro 428/6430
Membro reserva 2	(M/F)	(7) _____.

*- A presença do representante da organização é facultativa.

João Pessoa, 02 de agosto de 2023

Denis Henrique Martins – CBO 15029
Árbitro da Prova