



FEDERAÇÃO DE ORIENTAÇÃO DE PERNAMBUCO

Fundada em 9 de fevereiro de 2007

Filiada à Confederação Brasileira de Orientação

CNPJ 08.839.936/0001-12



BOLETIM Nº 02



XI Campeonato Pernambucano de ORIENTAÇÃO – CamPOri-2023

2ª ETAPA – 16 de JULHO

Realização:



Organização:



APOIO:



**FAZENDA
CAJUEIRO**

**GRUPO
SUÇUARANA**



FEDERAÇÃO DE ORIENTAÇÃO DE PERNAMBUCO

Fundada em 9 de fevereiro de 2007

Filiada à Confederação Brasileira de Orientação

CNPJ 08.839.936/0001-12



CONVITE



Família Orientista, a Federação de Orientação da Pernambuco (FEOPE) e o Clube de Orientação Sargento Wolff (COSW), têm a honra de convidá-los para a **2ª ETAPA do XI Campeonato Pernambucano de Orientação - XI CamPori**, em uma área totalmente INÉDITA.

1. COMISSÃO ORGANIZADORA

FUNÇÃO	NOME	CONTATO
Organização	Clube de Orientação Sargento Wolff - COSW	
Diretora do Evento	Dinara Pessoa – CBO 4207	(81) 99602-9345
Diretor Técnico	Bruno Pessoa – CBO 3355	(81) 99629-5863
Controlador de Partida	Marcos Batista – CBO 16074	(81) 99494-1677
Controlador de Chegada	Samantha Gutemberg – CBO 4858	(81) 99609-0106
Mapeador e Traçador de Percurso	Inácio Santos – CBO 4896	(81) 99696-6115
Inscrições/Secretaria	Patrícia Oliveira – CBO 17643	(81) 99599-7379
Controlador de Apuração	Jorge Maranhão – CBO 2230	(81) 98745-0931

ARBITRAGEM DO EVENTO

FUNÇÃO	NOME	CONTATO	E-MAIL
Árbitro - FEOPE	Luciana Veríssimo Ávila CBO 20845	81 986591851	verissimo.luciana@gmail.com
Auxiliar	Mário Sérgio Villela Machado CBO 1922	61 983011390	mariosvm@gmail.com

2. CONTATO

- Federação de Orientação de Pernambuco – FEOPE
- E-MAIL: inscricaofoepe@gmail.com
- TELEFONE: (81) 99599-7379



FEDERAÇÃO DE ORIENTAÇÃO DE PERNAMBUCO

Fundada em 9 de fevereiro de 2007

Filiada à Confederação Brasileira de Orientação

CNPJ 08.839.936/0001-12



3. LOCAL DO EVENTO

O evento acontecerá na Fazenda Cajueiro, município de Paudalho, no estado de Pernambuco.

Visão do acesso principal da arena após sair da BR408 e acessar a Rua da Saudade.

Endereço e link disponibilizados abaixo para guiamento:

R. da Saudade, 180, Paudalho - PE, 55825-000

<https://goo.gl/maps/VtE7GU8YQ6Nj6BZ57>



4. PRINCIPAIS DISTANCIAS

- Recife (Marco Zero) - via BR232 e BR408 - 40km - 55min
- João Pessoa (Busto) - via BR101 (até Goiana) e PE 062 (via Condado e Carpina) - 137km - 2h15min
- Natal (Parnamirim) - via BR101 (até Goiana) e PE 062 (via Condado e Carpina) - 281km - 3h50min

5. ÁREA EMBARGADA

Área embargada: 180 hectares, com altitudes variando entre 0 e 75m, terreno apresenta áreas abertas, lagos, pequenos cursos de água, floresta, muitas cercas nos trajetos.

Está proibida a realização de treino e/ou competição de Orientação na área embargada desde a publicação do Boletim 1 e até a conclusão do evento.



6. PROGRAMA GERAL DO EVENTO

TIPO DE COMPETIÇÃO: Percurso médio, de floresta, pedestre e diurno.

DATA	HORÁRIO	ATIVIDADE	LOCAL
16 JUL 23 (DOMINGO)	07:00 h	Entrega do SiCard	Secretaria do evento
	07:30 h	Cerimônia de abertura	Arena do evento
	08:00 h	Início das partidas	Área de partida
	11:00 h	Premiação do CiRO-2022	Arena do evento



FEDERAÇÃO DE ORIENTAÇÃO DE PERNAMBUCO

Fundada em 9 de fevereiro de 2007

Filiada à Confederação Brasileira de Orientação

CNPJ 08.839.936/0001-12



7. MAPA – ESCALA e EQUIDISTANCIAS

O mapa será confeccionado de acordo com as Especificações Internacionais para Mapas de Orientação (ISOM/2017-2).

Escalas: 1:7.500, para os níveis E, A, B e a categoria HMN-DUPLA; e 1:5.000 para os demais níveis N.

Equidistância das curvas de nível: 5 metros.

8. TEMPOS ESTIMADOS E EXTENSÃO DOS PERCURSOS

- Tempo estimado do vencedor da categoria ELITE (1h 10min).

Perc	Categorias	Nº de Inscritos	Distância	Pontos	Escala
E1	H Adulto E	11	5,9	21	7500
E2	H Juv E	1	4,3	15	
A2	H Adulto A	7	5,3	18	7500
A2	H Master A	10	4,7	17	
A3	D Adulto A	1	4,4	15	
	H Sênior A	7			
A4	D Master A	2	4,3	15	
	H Junior A	2			
A5	D Sênior A	3	4,1	14	
	H Juvenil A	1			
A6	H Veterano A	9	3,8	13	
	H Vip A	1			
A7	D VIP A	1	2,8	9	
B1	H Master B	5	4,5	15	
	H Adulto B	8			
B2	D Adulto B	2	4	14	
	H Sênior B	2			
B3	D Junior B	1	3,3	11	
	D Master B	4			
	D Sênior B	5			
B4	D Vet B	1	2,9	11	
	D VIP B	1			
	D Inf B	1			
N1	H Master N	1	3,9	14	7500
	DUPLA	1			
N2	D Juvenil N	1	2,1	8	5000
N3	DN3	1	1,7	7	
	DN2	2			
	HN1	1			
	DN1	1			



FEDERAÇÃO DE ORIENTAÇÃO DE PERNAMBUCO

Fundada em 9 de fevereiro de 2007

Filiada à Confederação Brasileira de Orientação

CNPJ 08.839.936/0001-12



9. DESCRIÇÃO DO TERRENO, CLIMA E QUAISQUER RISCOS

O clima atual é chuvoso e a previsão de chuva é sempre uma incognita; recomendamos a todos estarem preparados tanto para chuva, dia nublado ou sol. Os locais de concentração (chegada e partida) tem poucas áreas cobertas, então, sombrinhas, capas de chuva e outros adereços de proteção podem vir a ser úteis.

O terreno tem predominância de áreas 408 cercada por cercas transponíveis. Frizando que, com o clima previsto, a atenção deve ser redobrada para escorregos, pequenas quedas em declives e aclives; recomendamos sapatos bem amarrados e justos nos locais encharcados e de muita lama associado ao uso de calças; camisas de manga longa, calças, viseira/boné também protegerão os atletas da vegetação que está abundante devido ao clima.

Há linhas de alta tensão que atravessa o mapa no sentido noroeste/sudoeste. Atenção para a sinalização de passagem proibida em dois pontos onde trilhas cruzam o rio, mesmo que as rotas principais não direcionem para esses obstáculos.

10. REGRAS E REGULAMENTOS

A competição seguirá as Regras de Orientação da IOF, as Regras de Orientação Pedestre da CBO (ROP/CBO) e o Regulamento do XI CAMPORI 2023, disponíveis no site da FEOPE - Federação de Orientação da Pernambuco: <https://www.feoepesp.br>

REGRA 7.3 e PESSOAS SURDAS ou COM DEFICIÊNCIA AUDITIVA:

Atletas enquadrados na Regra 7.3 da ROP da CBO e pessoas surdas ou com deficiência auditiva, fazem jus ao desconto corresponde a 50% no valor da inscrição individual, em cada um dos prazos supracitados.

Transcrição da Regra 6.6 : Regras de Orientação Pedestre (ROP) da CBO

Regra 6.6 - Os competidores que participam de uma prova são responsáveis pelos riscos e acidentes que venham a sofrer no deslocamento, concentração e execução dos percursos. O seguro contra acidentes é de responsabilidade do atleta ou do clube a que ele pertence.

11. MAPA

O mapa será confeccionado de acordo com as Especificações Internacionais para Mapas de Orientação (ISOM/2017-2). Parte do mapa sem escala ao lado:





FEDERAÇÃO DE ORIENTAÇÃO DE PERNAMBUCO








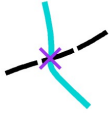
Fundada em 9 de fevereiro de 2007

Filiada à Confederação Brasileira de Orientação

CNPJ 08.839.936/0001-12



OBSERVAÇÕES SOBRE O MAPA

		Será considerada em sua maioria “ARVORE DISTINTA”
		Porteiras que em sua maioria estarão fechadas por conta da circulação do gado, mas que poderão ser abertas pelo atleta, contanto que o feche após passar.
		No local tem vários postes de alta tensão, que na simbologia correta iria sujar e muito o mapa, portanto foi simbolizado desta forma ao lado.
		Teremos dois trechos de passagem de curso d’água que terá a rota proibida e simbolizada, conforme parte do mapa ao lado, os demais cursos de águas estão transponíveis.

11. APURAÇÃO E CONTROLE DOS RESULTADOS

Serão utilizados o equipamento eletrônico SportIdent e o programa de apuração Helga-O.

Em caso de dano ou extravio do SI-Card alugado o atleta indenizará a organização em R\$ 400,00 (quatrocentos reais).

NOVIDADE NA PONTUAÇÃO PARA O RANKING

A pontuação para o ranking do campeonato seguirá o sistema europeu, conforme descrito no capítulo 14 do regulamento do XI CamPOri-2023.

12. HOSPEDAGEM e ALIMENTAÇÃO

A área próxima do evento oferece apenas pequenos comercios que disponibilizam bebidas, petiscos e lanches. Sugerimos que as famílias levem consigo o que acharem necessário para ter uma manhã agradável.

Indicação de hospedagem pela proximidade com o local do evento (distancia e tempo previsto de deslocamento), de intenção informativa sem vinculo com os mesmos e de responsabilidade pelo contato diretamente dos interessados. Oferecem comodidades de café da manhã, piscina, wi-fi, estacionamento e aceitam pagamento em cartões de crédito.



FEDERAÇÃO DE ORIENTAÇÃO DE PERNAMBUCO

Fundada em 9 de fevereiro de 2007

Filiada à Confederação Brasileira de Orientação

CNPJ 08.839.936/0001-12



- Hotel Fazenda Oásis de Paudalho – à 14km e 20min na Estrada Chá de Ouro, s/n - 81.995555951 - Avaliação 4,6 estrelas
www.fazendaoasis.com.br
- Fazenda Sol Nascente - à 4,7km e 8min - 81.987286014 - Avaliação 4,9 estrelas
www.fazendasolnascente.com.br

18. COMPOSIÇÃO DO JÚRI TÉCNICO

FUNÇÃO	CBO	NOME	CLUBE
MEMBRO 1	4095	WALDSON ESTRELA CORREIA LIMA	CORELE
MEMBRO 2	3366	FLÁVIO HENRIQUE DE HOLANDA LINS	BRAVO
MEMBRO 3	18873	LUIZ CARLOS GONÇALVES PENNAFORT JR.	COMaNE
SUPLENTE	8827	ROSEMBERG BEZERRA DUARTE	COSW

Paudalho-PE, 12 de julho de 2023

Documento assinado digitalmente
gov.br DINARA HELENA PESSOA SOBRINHA
Data: 12/07/2023 17:26:23-0300
Verifique em <https://validar.it.gov.br>

DINARA PESSOA
Diretora do Evento

Documento assinado digitalmente
gov.br LUCIANA VERISSIMO AVILA
Data: 12/07/2023 15:50:13-0300
Verifique em <https://validar.it.gov.br>

LUCIANA VERÍSSIMO
Árbitra do Evento